


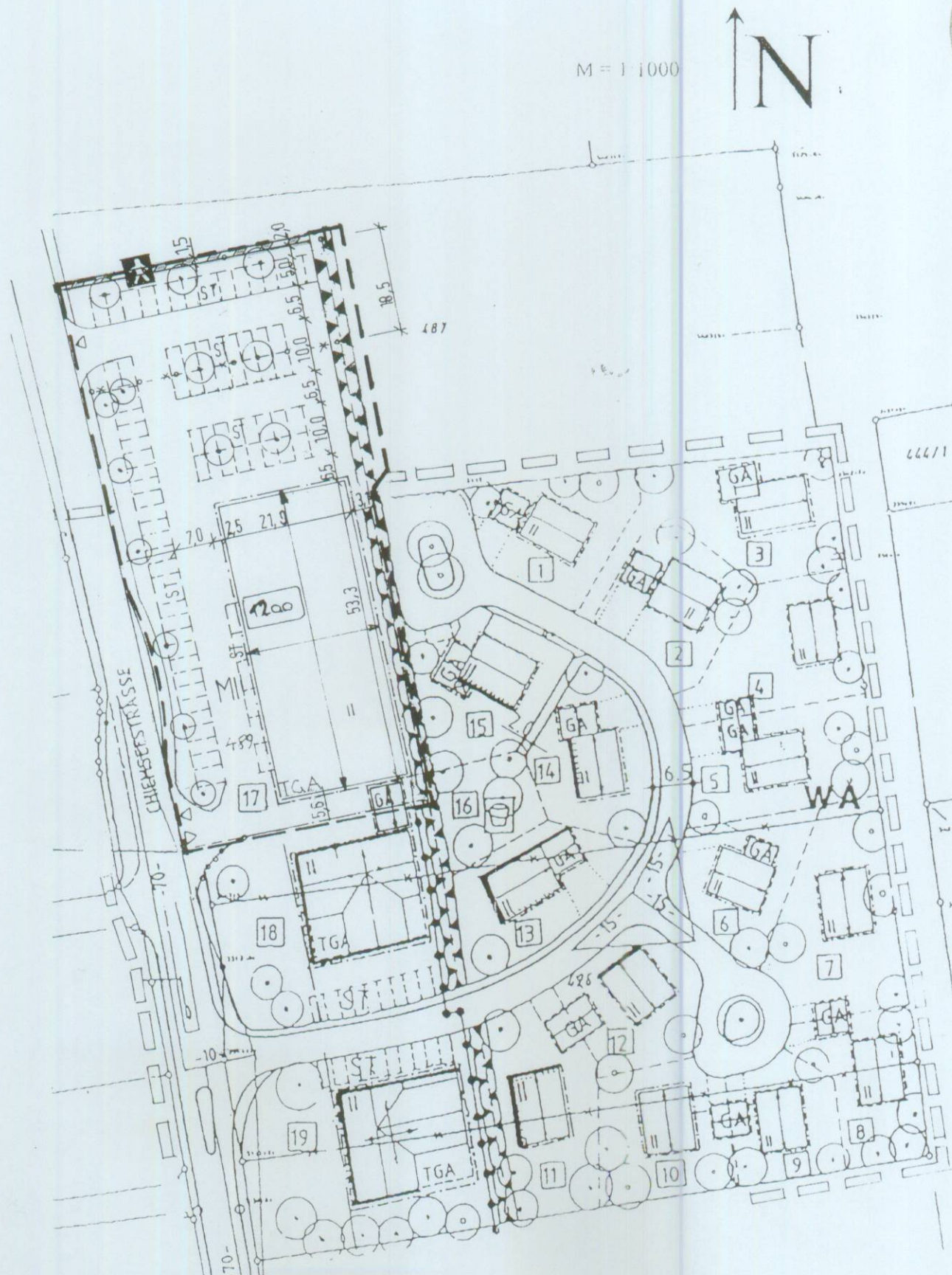


Ergänzende Zeichenerklärung zum Bebauungsplan

-  Bisheriger Erweiterungsbereich
-  Abgrenzung des Änderungsbereiches
-  Fußgänger

Textliche Festsetzung:

Im übrigen gelten die Festsetzungen und Hinweise des Bebauungsplanes Nr. 16 „Östlich der Chiemseestraße“ in Halfing.



Die nicht geänderten Festsetzungen des Bebauungsplanes gelten unverändert weiter

Antrag auf vereinfachte Änderung des Bebauungsplanes Nr. 16 „Östlich der Chiemseestraße“ der Gemeinde Halfing im Bereich der Flurnummer 489 und 487/Teil nach § 13 BauGB

Veranlasser: Verwaltungsgemeinschaft Halfing, Wasserburger Str 83128 Halfing

Grundstückseigentümer: D. Nickel
Doris Nickel, Kastanienweg 4 83128 Amerang

Nachbarn:
Fl.Nr. 487, Knabl Josef, Kirchplatz 83128 Halfing
489/6 Zunhammer Thomas u. Tanja
Fl.Nr. 492/20, Gemeinde Halfing 83128 Halfing
487

Verfahrensvermerke

Die Gemeinde Halfing hat mit Beschluß des Gemeinderates/Bauausschusses vom 25. Sep. 2003 die Bebauungsplanänderung in der Fassung vom 03. Juli 2003 gemäß § 10 BauGB als Satzung beschlossen.

Halfing, den 02. Okt. 2003

(Bürgermeister)


Die Bebauungsplanänderung wurde durch Anschlag an die Gemeindetafel am 02. Okt. 2003 gemäß § 12 BauGB ortsüblich bekanntgemacht. Der Änderungsplan mit Begründung wird seit diesem Tag zu den üblichen Dienststunden im Rathaus, Zimmer-Nr. zu jedermanns Einsicht bereitgehalten. Über den Inhalt wird auf Verlangen Auskunft gegeben. Die Bebauungsplanänderung tritt damit in Kraft. Auf die Rechtsfolgen des § 44 Abs. 3 Satz 1 und 2 sowie des Absatzes 4 und des § 215 Abs. 1 BauGB ist hingewiesen worden.

Halfing, den 02. Okt. 2003

(Bürgermeister)

Aufgestellt: Schnaitsee, den 03.07.2003 Architekt:	überarbeitet:
EUGEN MARON DIPL.-ING. ARCHITEKT KAMPENWANDSTRASSE 54 TEL. 0 80 74 14 56 FAX 14 12 83530 SCHNAITSEE	

ausgefertigt am 02. Okt. 2003


1. Bürgermeister